



**PRÉFET  
DE LA RÉGION  
HAUTS-DE-FRANCE**

*Liberté  
Égalité  
Fraternité*



**Région  
Hauts-de-France**



**CHAMBRES  
D'AGRICULTURE  
HAUTS-DE-FRANCE**



**Agrécologie  
HAUTS-DE-FRANCE**

# ATLAS DES EXPLOITATIONS AGRICOLES DES HAUTS-DE-FRANCE ENGAGÉES DANS L'AGRO-ÉCOLOGIE EN 2024

Réalisé par le service régional de l'information statistique  
et économique de la DRAAF Hauts-de-France

Mai 2026

Ce document est issu des travaux de l'observatoire du plan régional Agro-écologie 2020-2025 en Hauts-de-France. Il regroupe un ensemble de cartographies localisant les exploitations agricoles engagées dans au moins une démarche reconnue comme favorable à la transition agro-écologique en 2024 sur le territoire régional.

Les cartes présentées sont détaillées par famille et par dispositif, et quelques chiffres-clés figurent en marge des cartes pour indiquer le nombre d'exploitations totales engagées en 2024 dans la région. L'atlas permet ainsi de mettre en lumière les dynamiques territoriales à l'oeuvre sur le territoire régional pour la transition agro-écologique de l'agriculture.

Il complète les infographies et données de synthèse déjà publiées sur le site internet de la DRAAF : <https://draaf.hauts-de-france.agriculture.gouv.fr/agro-ecologie-r677.html>

## Sources et méthodologie

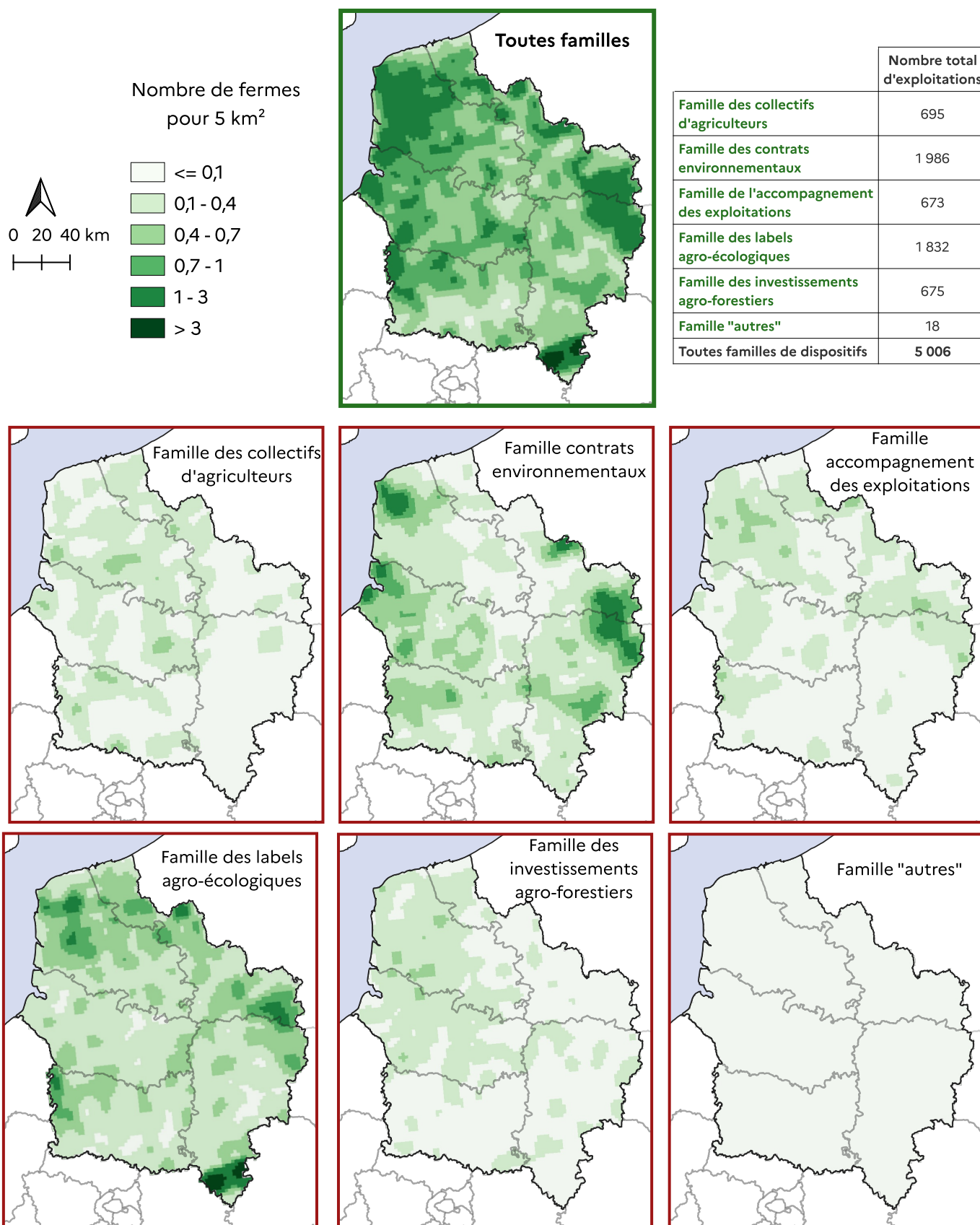
Les chiffres présentés dans cet atlas sont issus d'un retraitement des données individuelles de producteurs engagés dans chaque démarche ou dispositif sur le seul champ des exploitations agricoles en activité, dont le siège est situé en Hauts-de-France.

Les données sources utilisées pour ce retraitement sont des listes d'entreprises agricoles engagées dans les démarches ou bénéficiaires de dispositifs considérés favorables à la transition agro-écologique d'après le Plan Régional Agro-écologie. Elles sont précisées pour chaque famille de démarches / dispositifs.

Les cartes sont obtenues par lissage des données sur un rayon de 10 km et par pixel de 5 km<sup>2</sup>. Le lissage (kernel smoothing) est une technique permettant de répartir une donnée "massique" ponctuelle (nombre d'exploitations ici) sur une surface, produisant ainsi une densité d'exploitations engagées sur le territoire.

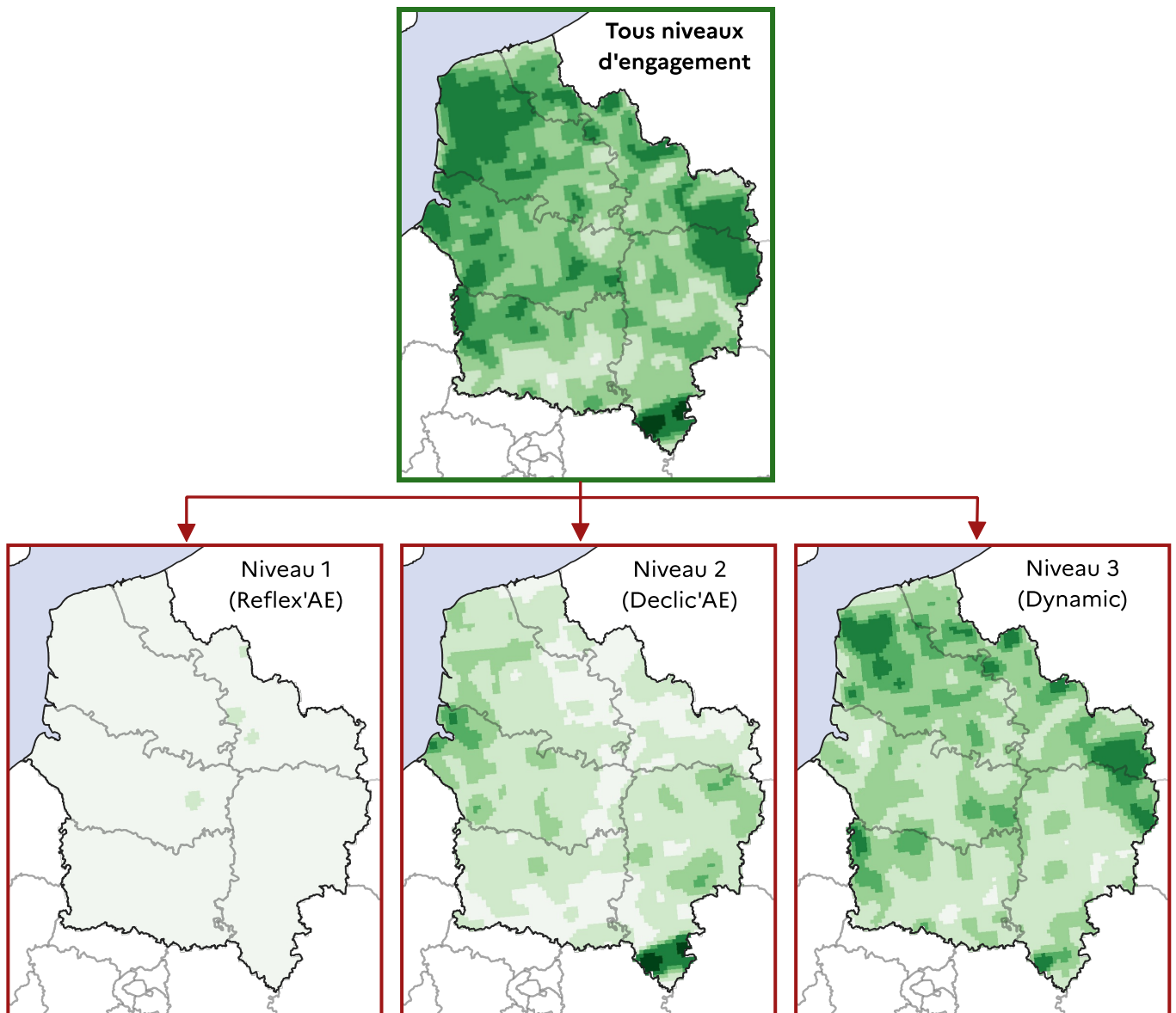
Avant application du lissage, les exploitations comptabilisées dans cet atlas sont rattachées au centroïde de la commune de leur siège d'exploitation.

## RÉPARTITION DES EXPLOITATIONS SELON LES FAMILLES DE DÉMARCHES / DISPOSITIFS AGRO-ÉCOLOGIQUES

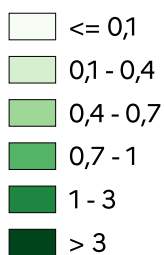
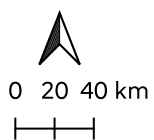


Sources : Agence Bio, Agence de l'eau Artois Picardie, Agence de Services et de Paiement (ASP), association APAD, BIO en Hauts-de-France, chambres d'agriculture Hauts-de-France, DRAAF Hauts-de-France, INAO, Institut de l'élevage, Ministères en charge de l'agriculture et de l'écologie, observatoire des SIQO, Région Hauts-de-France.

# RÉPARTITION DES EXPLOITATIONS SELON LE NIVEAU D'ENGAGEMENT DANS LA TRANSITION AGRO-ÉCOLOGIQUE



Nombre de fermes pour 5 km<sup>2</sup>

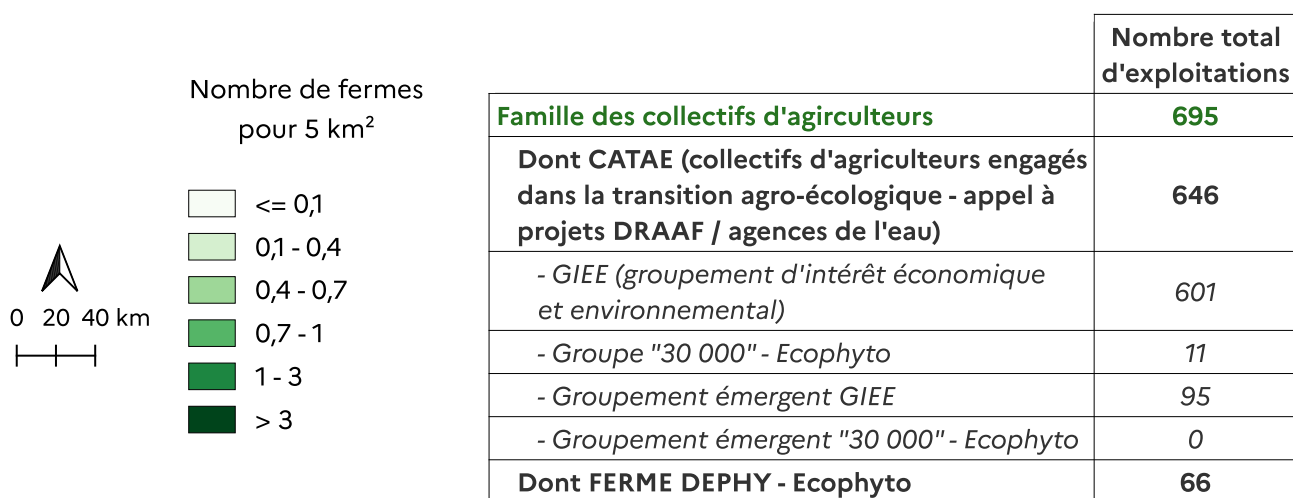
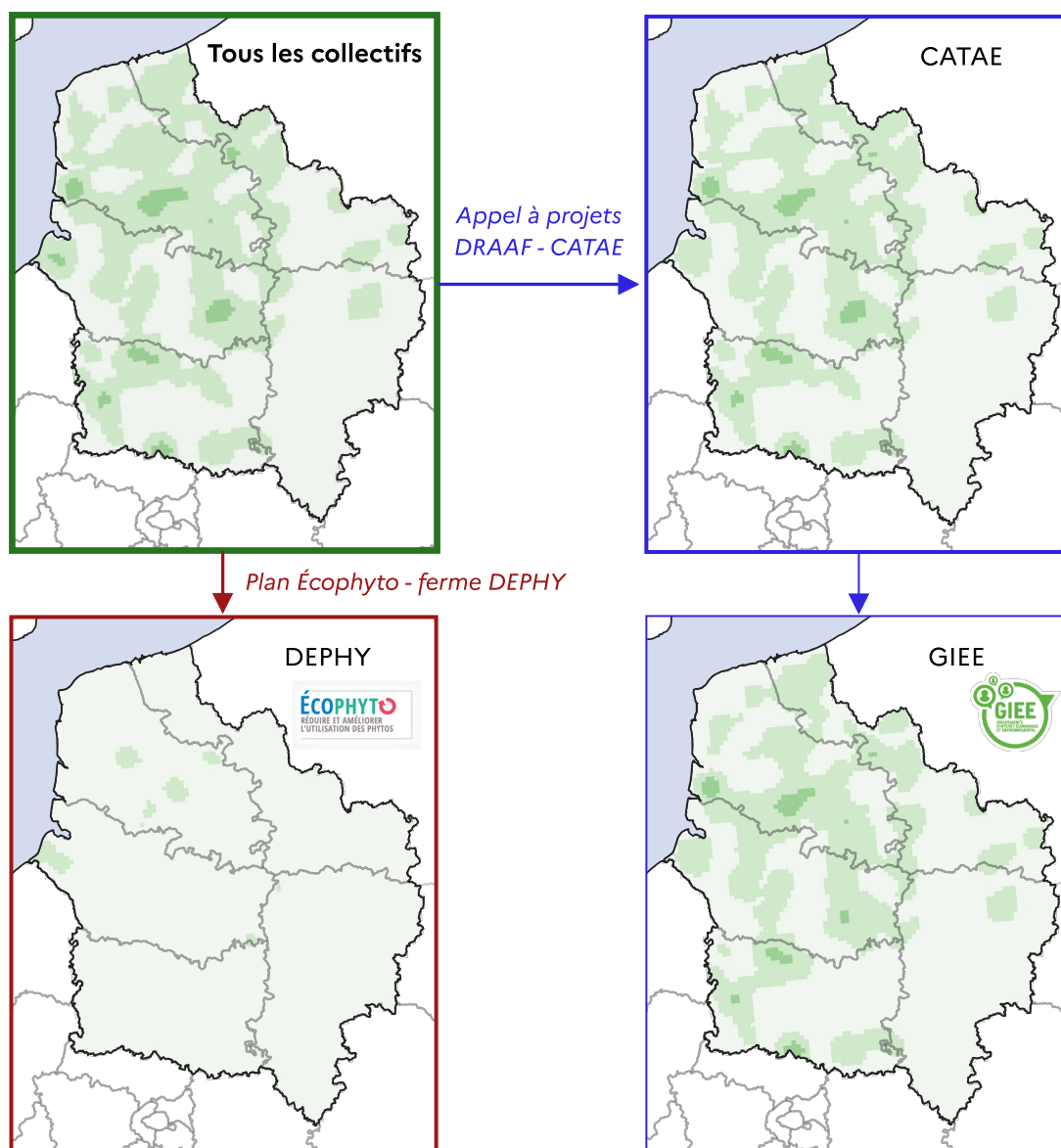


Engagement croissant dans l'agro-écologie

		Nombre total d'exploitations
<b>Niveau 1 "Reflex'AE"</b>	Réflexion d'engagement vers l'agro-écologie	73
<b>Niveau 2 "Declic'AE"</b>	Premiers pas vers l'agro-écologie	1 747
<b>Niveau 3 "Dynamic'AE"</b>	Dynamique de progrès avancée	3 186
<b>Tous niveaux d'engagement agro-écologique</b>		<b>5 006</b>

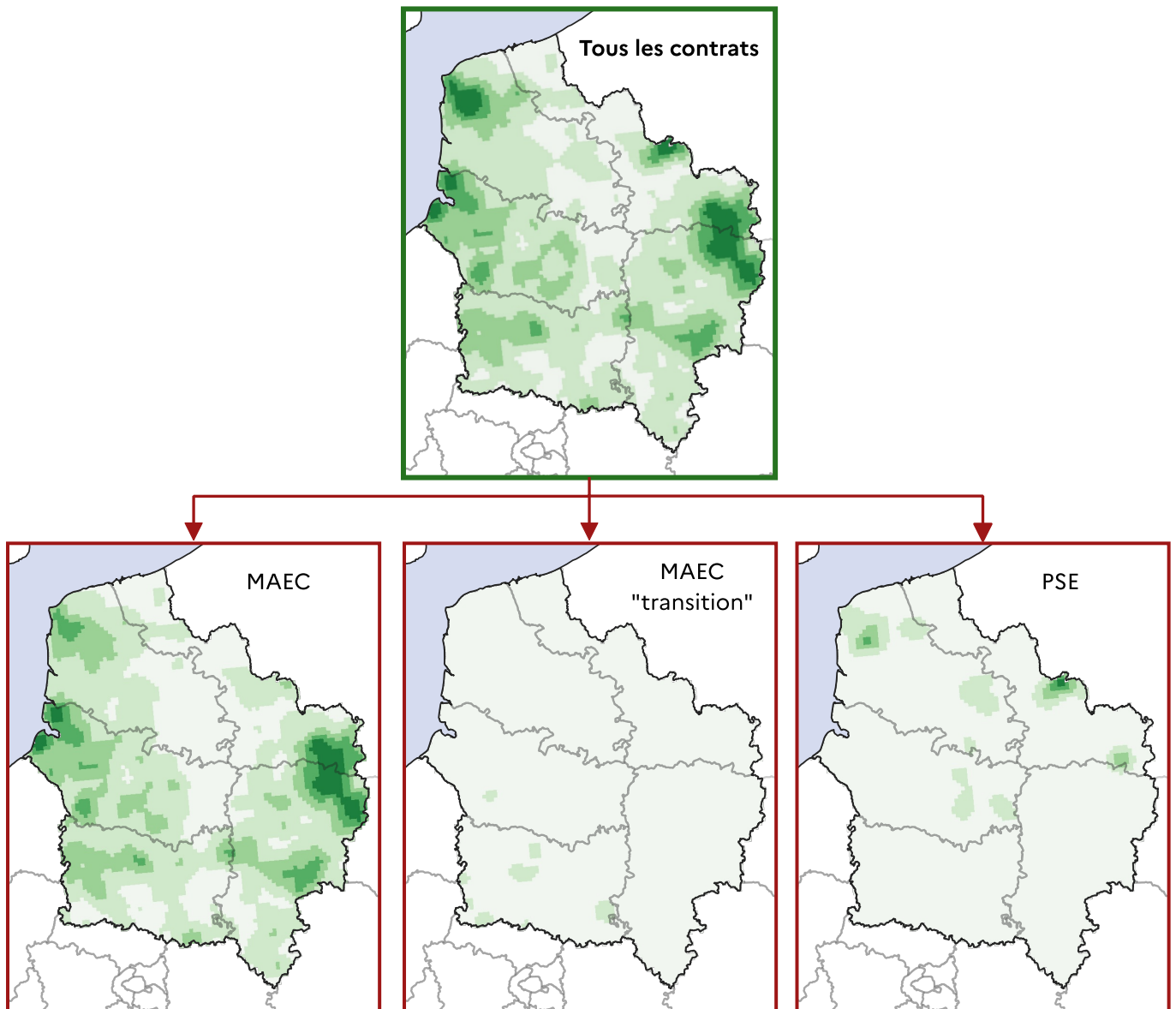
Sources : Agence Bio, Agence de l'eau Artois Picardie, Agence de Services et de Paiement (ASP), association APAD, BIO en Hauts-de-France, chambres d'agriculture Hauts-de-France, DRAAF Hauts-de-France, INAO, Institut de l'élevage, Ministères en charge de l'agriculture et de l'écologie, observatoire des SIQO, Région Hauts-de-France.

## FAMILLE DES COLLECTIFS D'AGRICULTEURS

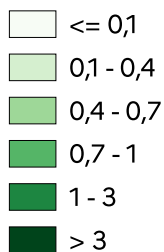


Sources : DRAAF Hauts-de-France - SRPE/SRAL, Chambres d'agriculture Hauts-de-France

## FAMILLE DES CONTRATS ENVIRONNEMENTAUX



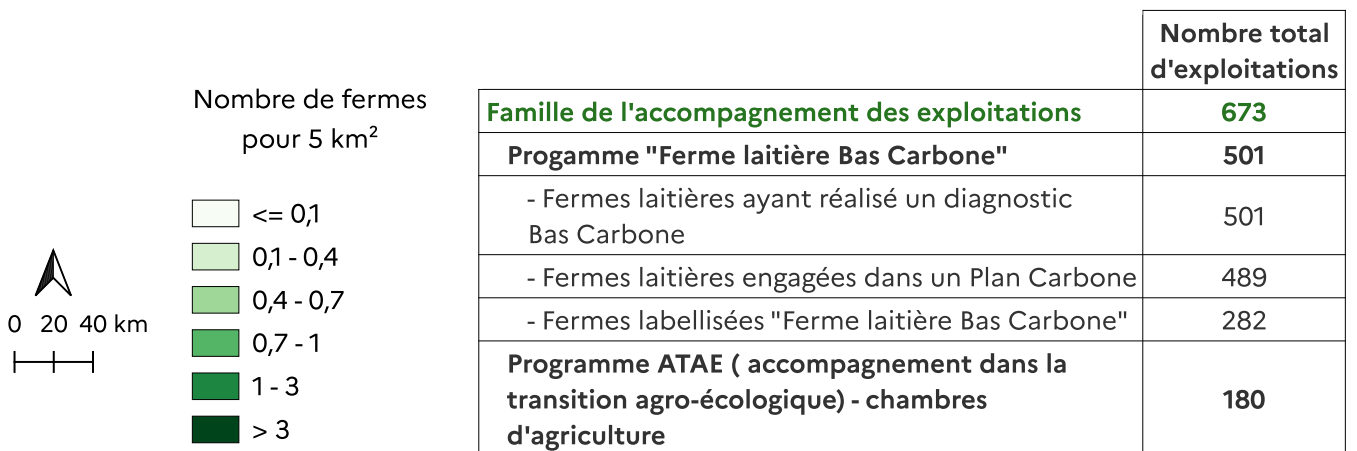
Nombre de fermes  
pour 5 km<sup>2</sup>



	Nombre total d'exploitations
<b>Famille des contrats environnementaux dont :</b>	<b>1 986</b>
MAEC (mesure agro-environnementale et climatique - 2e pilier PAC)	1 765
MAEC forfaitaire "transition" - aide de la région	70
PSE (paiement pour services environnementaux)	163

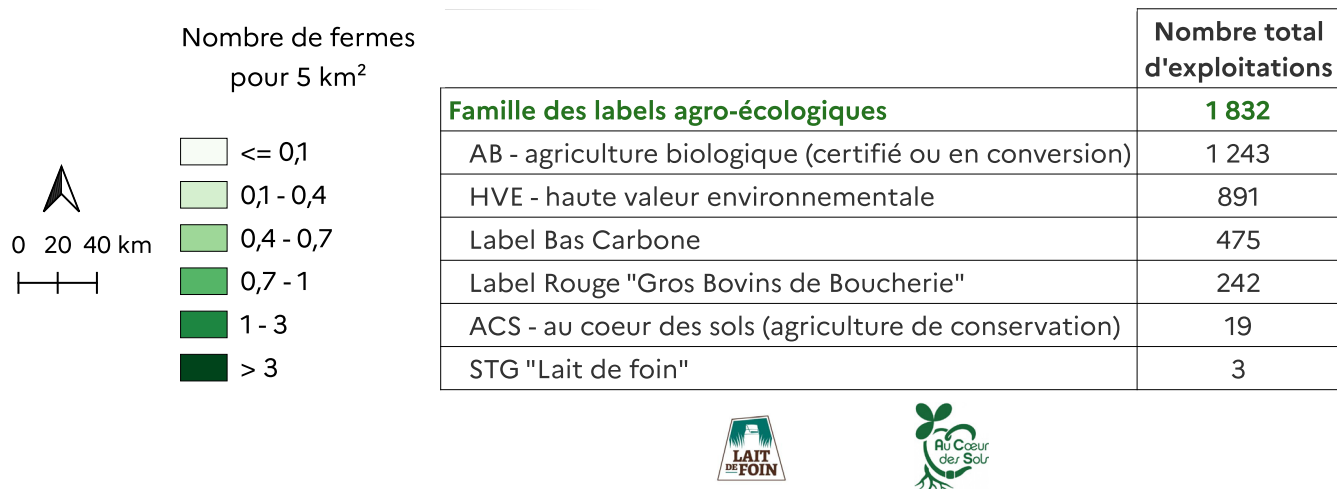
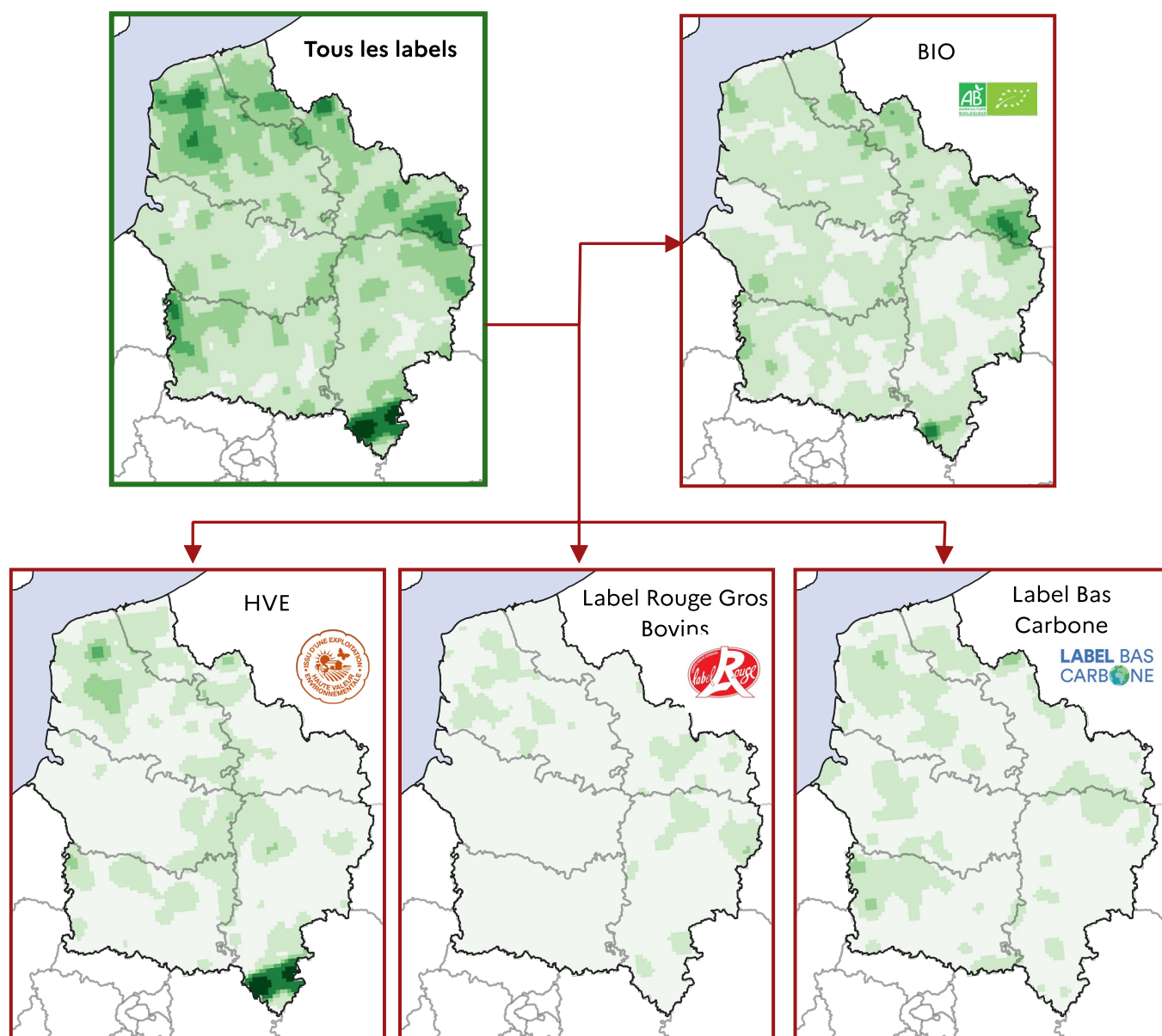
Sources : Agence de services et de paiements (ASP), Région Hauts-de-France, Agence de l'eau Artois-Picardie

## FAMILLE DE L'ACCOMPAGNEMENT DES EXPLOITATIONS



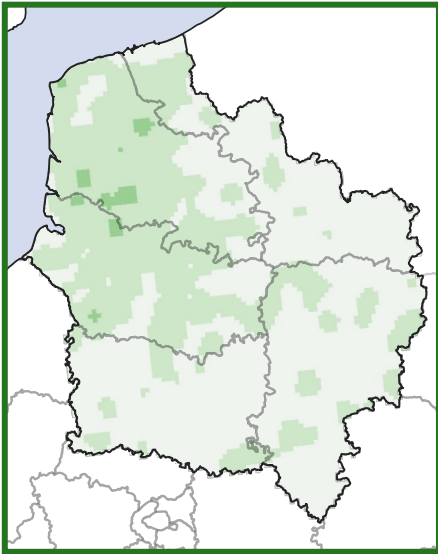
Sources : Institut de l'élevage, Chambres d'agriculture Hauts-de-France

## FAMILLE DES LABELS AGRO-ÉCOLOGIQUES



Sources : Agence Bio, ministères en charge de l'agriculture et de l'écologie, observatoire régional des SIQO, association APAD

## FAMILLE DES INVESTISSEMENTS AGRO-FORESTIERS (aide à la plantation de haies)



	Nombre total d'exploitations
<b>Famille des investissements agro-forestiers</b>	<b>675</b>

## FAMILLE AUTRES TYPES D'ENGAGEMENT



	Nombre total d'exploitations
<b>Famille autres types d'engagement</b>	<b>18</b>
PEI (partenariat européen pour l'innovation - thématique agro-écologie)	7
Exploitations des lycées agricoles - EPLFPA	11

Nombre de fermes  
pour 5 km<sup>2</sup>

