






Répartition des surfaces agricoles déclarées au titre de la PAC 2010(*) sur la zone tampon du Bassin Minier

Communes minières: département du Nord

* Ensemble des îlots agricoles exploités sur le territoire de la commune, déclarés au titre de la PAC 2010 (différents de la SAU et des données issues du Recensement Général Agricole)

| LIBELLE GROUPE CULTURE | Surface cultivée_ha |
|------------------------|---------------------|
| AVOINE | 1 |
| BLE TENDRE | 157 |
| MAIS GRAIN ET ENSILAGE | 125 |
| ORGE | 25 |
| TRITICALE | 2 |
| COLZA | 4 |
| FEVEROLES | 6 |
| POIX | 1 |
| AUTRE PROTEAGINEUX | 2 |
| GEL ET JACHERES | 39 |
| FOURRAGE | 5 |
| PRAIRIES PERMANENTES | 161 |
| PRAIRIES TEMPORAIRES | 30 |
| BETTERAVES | 25 |
| CHOU | 1 |
| ENDIVE | 8 |
| POMME DE TERRE | 37 |
| AUTRES LEGUMES-FLEURS | 5 |
| DIVERS | 8 |

-  Périmètre du bien proposé UNESCO
1 784 hectares
-  Périmètre de la zone tampon
6 018 hectares
-  Dominance de terres agricoles cultivées
447 ha soit 7 pour cent de la zone tampon
-  Dominance de prairies
190 ha soit 3 pour cent de la zone tampon
-  Dominance de vergers, cultures légumières ou florales
6 ha soit 0.1 pour cent de la zone tampon

